

PROGETTO ESECUTIVO
RIQUALIFICAZIONE LUNGO LA S.P. 42 E MESSA IN SICUREZZA DALLA PROG.VA Km 99+440 ALLA PROG.VA Km 105+035, SOTTESA DALLA NUOVA VARIANTE, NEI COMUNI DI SELLERO, CEDEGOLO E BERZO DEMO, E LUNGO LA S.P. 6 NEI COMUNI DI CEVO E SAVIORE DELL'ADAMELLO

LOTTO 1

Atto anche al superamento delle barriere architettoniche



Foto tav. GBD4 n° 1


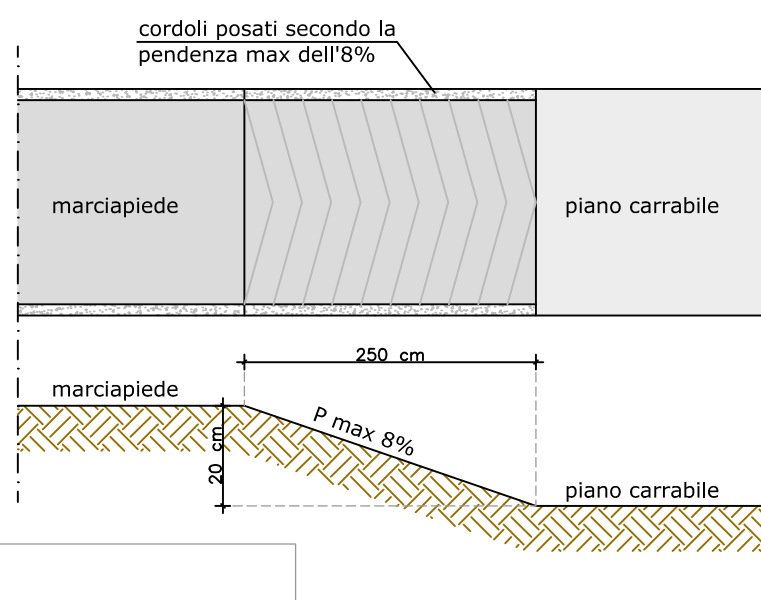
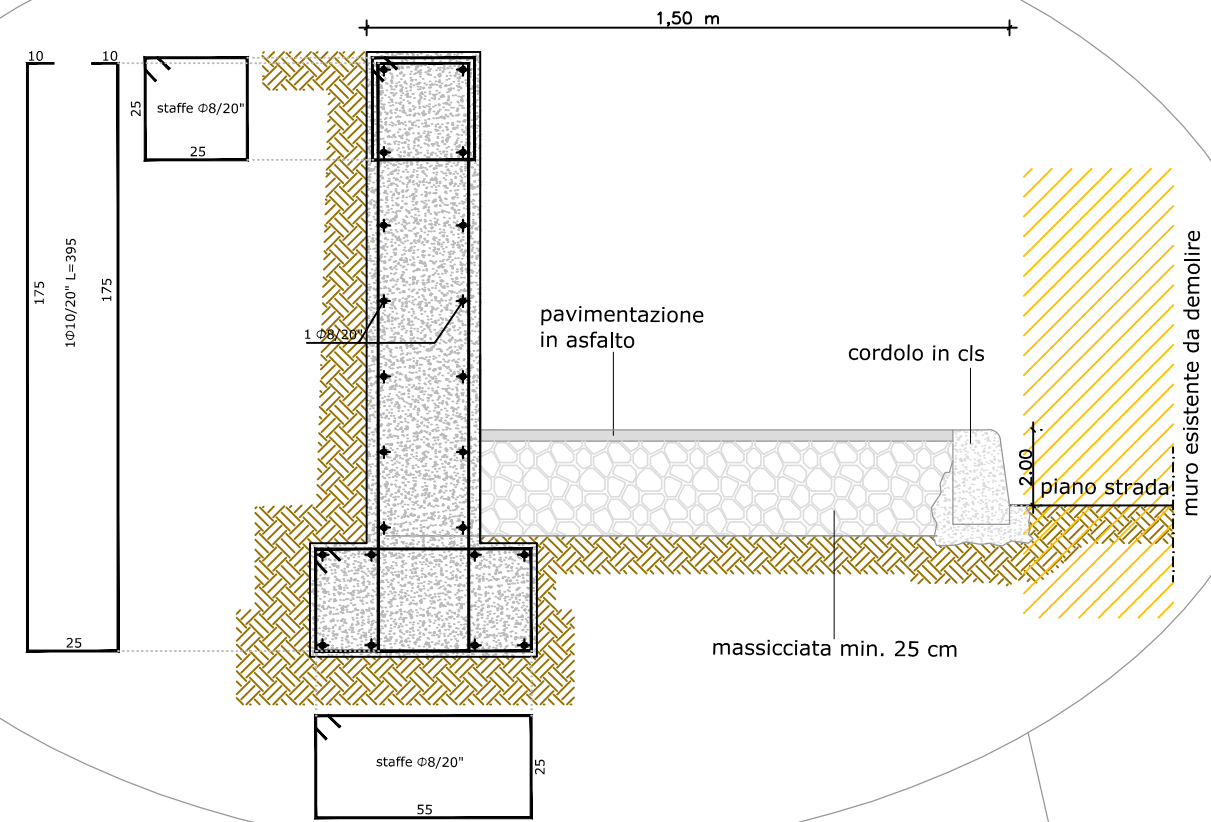


Foto tav. GBD4 n° 2

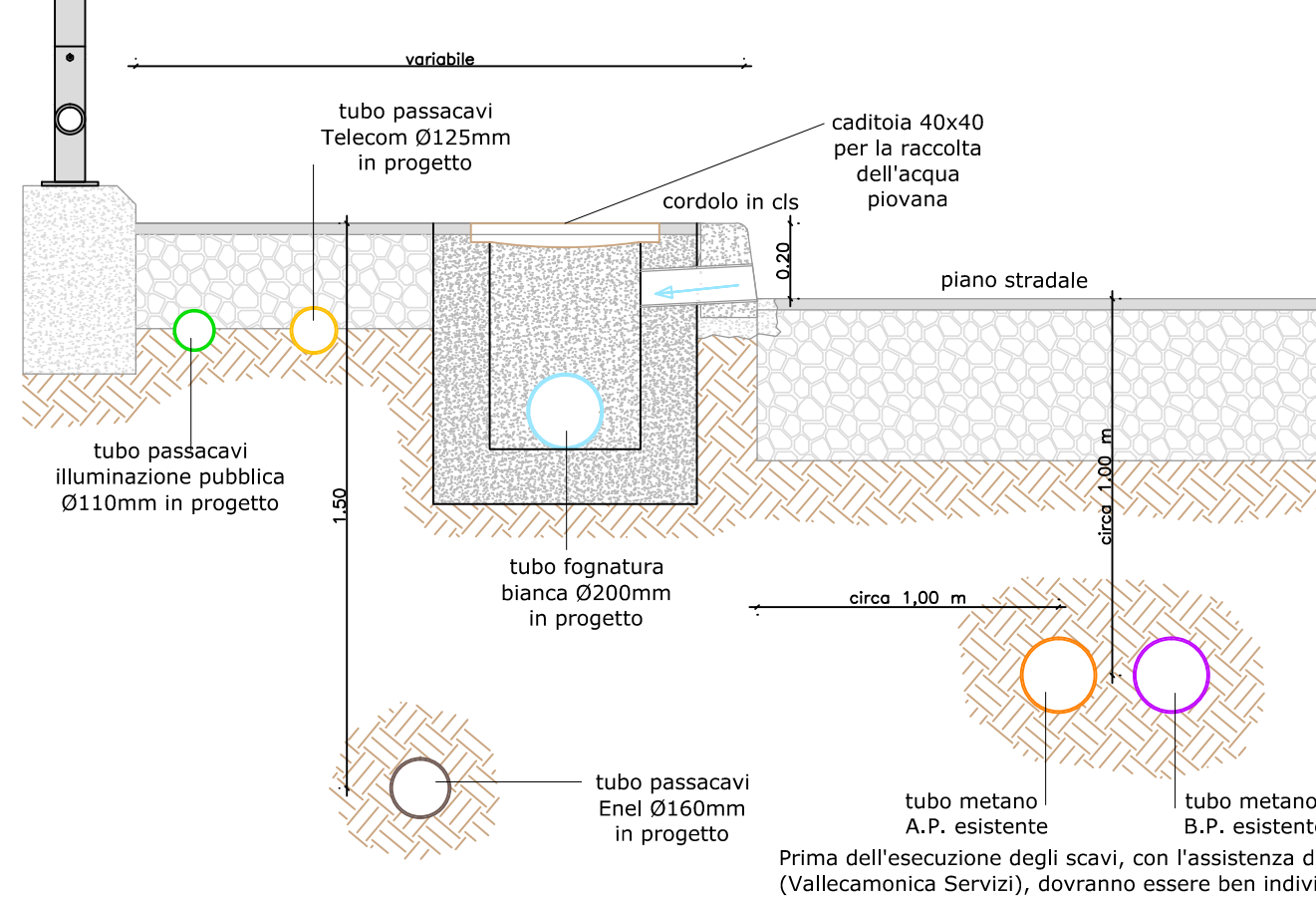
SCHEMA RACCORDI TRA MARCIAPIEDE E PIANO CARRABILE



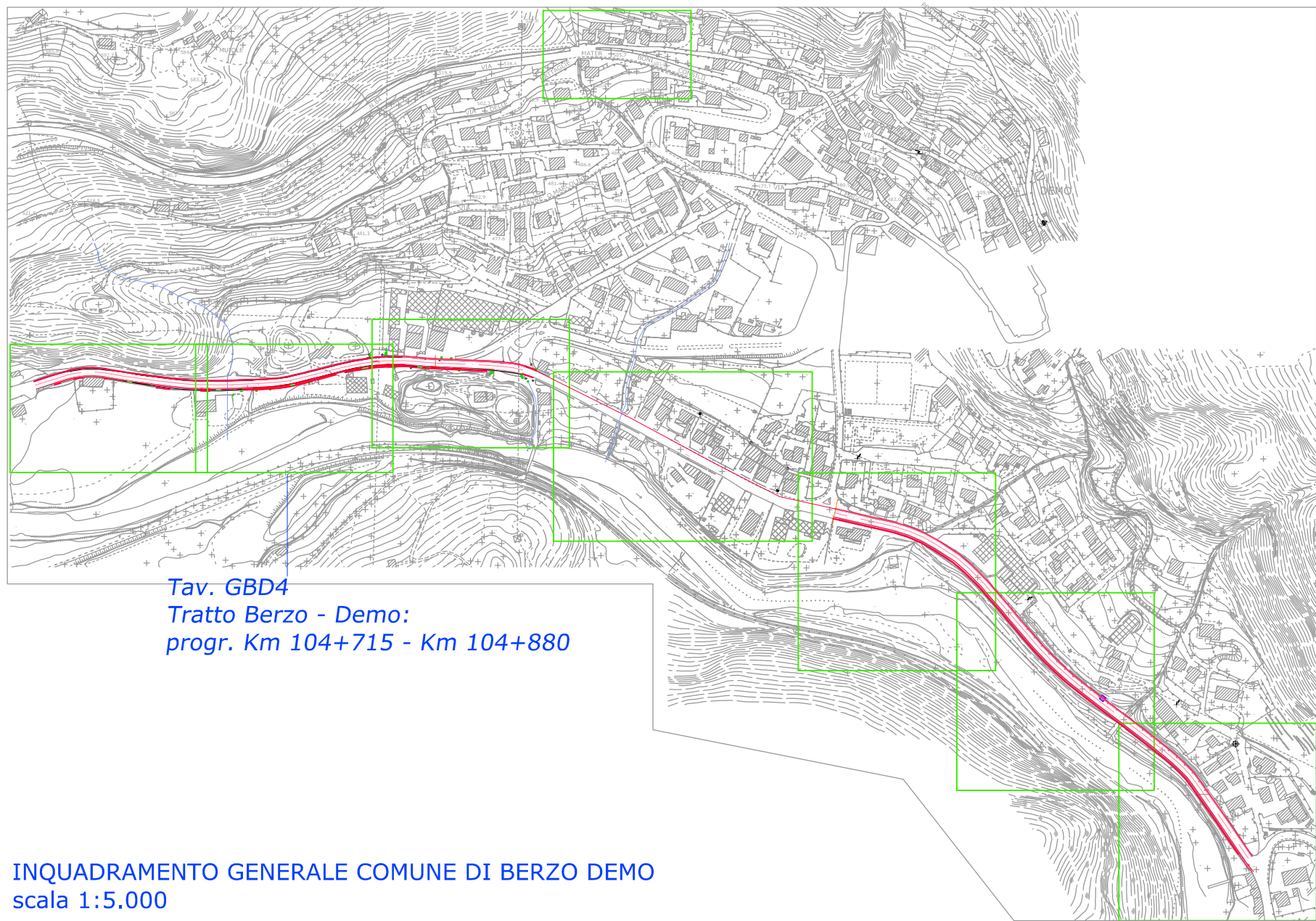
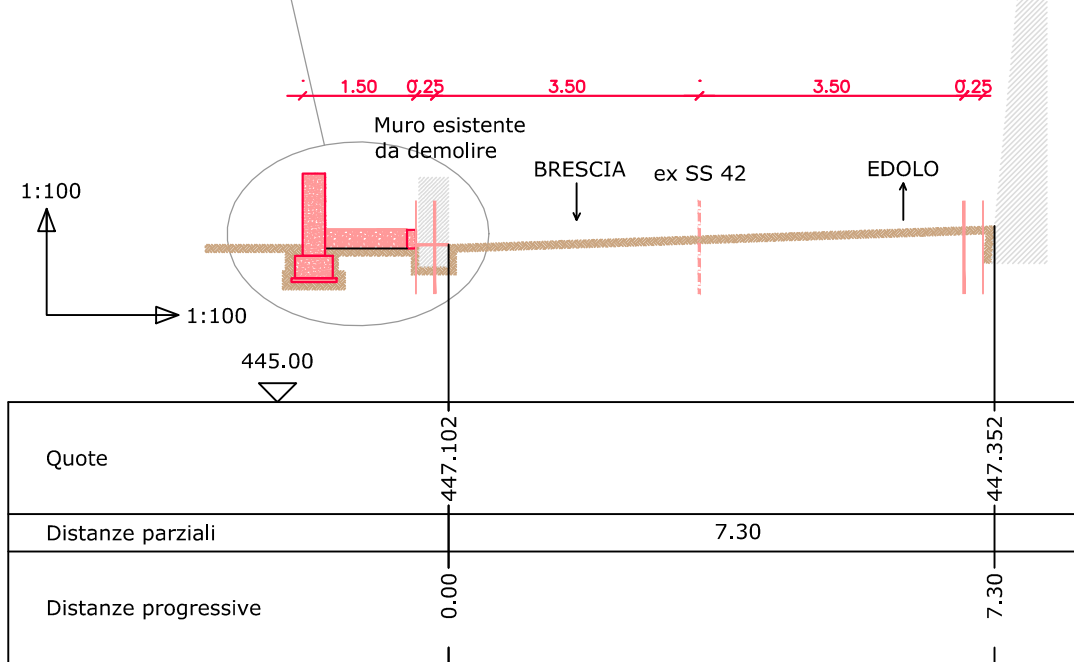
PARTICOLARE MARCIAPIEDE RIALZATO
Scala 1:20



PARTICOLARE SEZIONE TIPO A-A DEI SOTTOSERVIZI
Scala 1:20



SEZIONE 11-11
Scala 1:100



INQUADRAMENTO GENERALE COMUNE DI BERZO DEMO
scala 1:5.000

<i>Elaborato</i> <i>n. GBD4</i>		TRATTO NEL COMUNE DI BERZO DEMO		Scala 1:200
<i>Aggiornamenti</i>		<i>DATA</i>	<i>OGGETTO</i>	
		<i>Febbraio 2019</i>	<i>Aggiornamento a seguito del rapporto Tecnico di Verifica di Progetto del 23/01/2019</i>	
		<i>Maggio 2020</i>	<i>Adeguamento alle osservazioni di verifica</i>	
IL PROGETTISTA Ing. Landrini Girolamo			IL RESPONSABILE DEL PROCEDIMENTO	
<div>Elaborazione dati e stesura progetto: STUDIO LANDRINI Via Carlo Tassara n°4 Breno (BS) Tel. e fax 0364/21076 e-mail: landrini@LANDRINIGEROLAMO.191.it</div>				